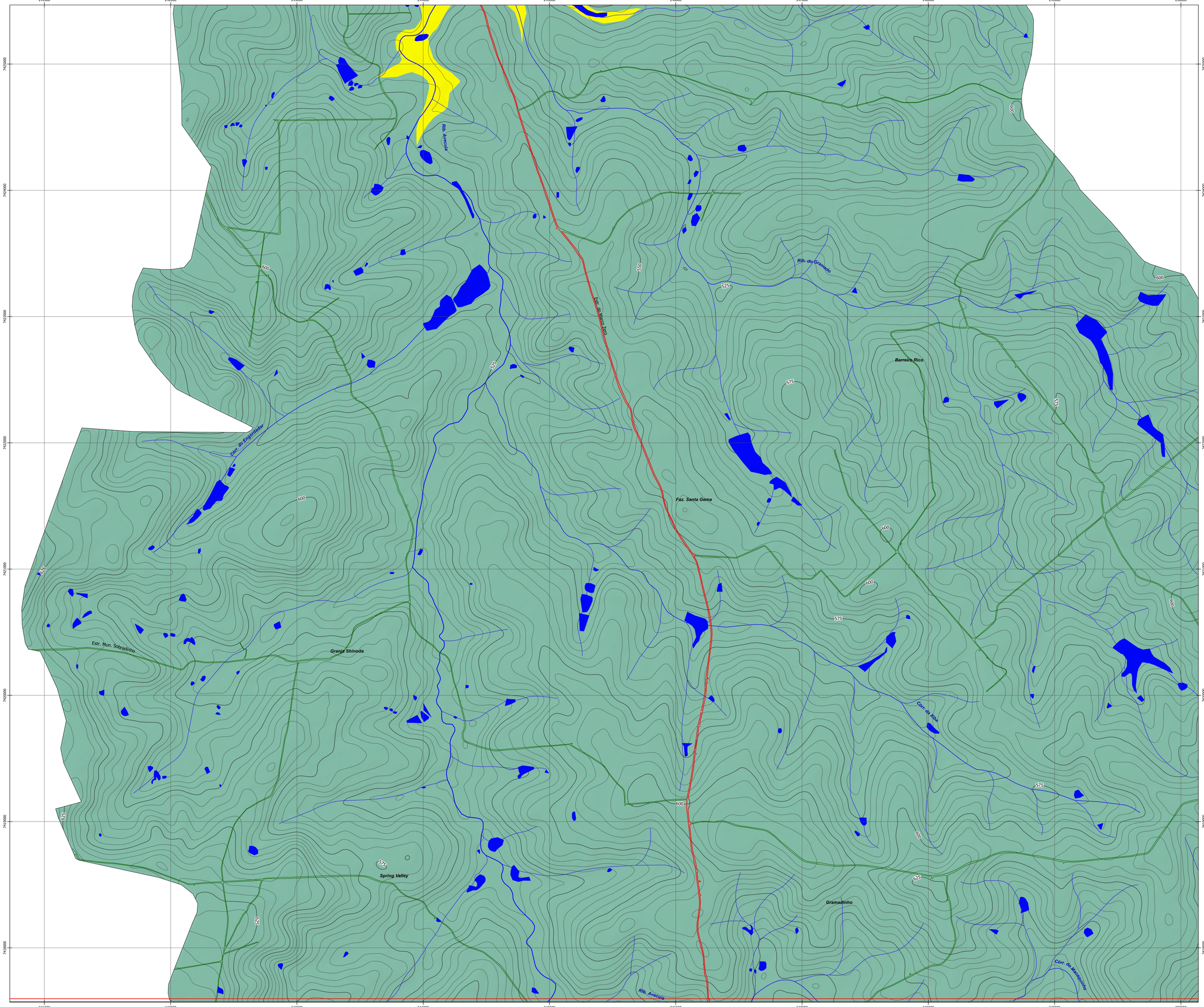

LOCALIZAÇÃO DO MUNICÍPIO NO ESTADO DE SÃO PAULO

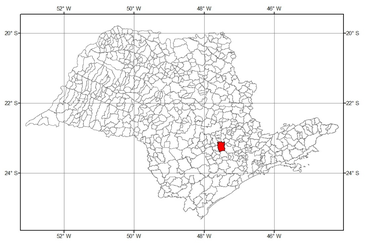

Articulação

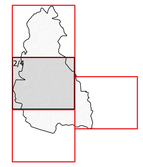

Legenda

- Drenagem
- Massa d'água
- Curvas intermediárias
- Curvas mestras
- Delimitação da APA do Ribeirão Avecuia
- Ruas e estradas pavimentadas
- Ruas e estradas não pavimentadas

Geologia

- Depósitos aluvionares
- Grupo Itararé

N

0 750 1.500 m

ESCALA 1:10.000

Sistema de Coordenadas UTM Datum SIRGAS 2000 Fuso 23 Sul

Notas:

- Drenagens obtidas por meio de imagens de satélite e Cartas do Brasil do Instituto Brasileiro de Geografia e Estatística (IBGE) na escala 1:50.000.
- Rodovias e sitema viário urbano e rural obtidas por meio de imagens de satélite.
- Geologia escala de mapeamento 1:750.000, CPRM (2007).

PREFEITURA MUNICIPAL DE PORTO FELIZ

TCA SOLUÇÕES E PLANEJAMENTO AMBIENTAL LTDA - EPP

Empreendimento:
Proceso Licitatorio 2222/2021 Contrato n° 163/2021

Localização:
Município de Porto Feliz

Título:
Mapa Geológico

Projeto:
Elaboração do Plano de Manejo da Área de Proteção Ambiental do Ribeirão Avecuia

Execução:
TCA Soluções e Planejamento Ambiental Ltda - EPP

Data:	Escala:	Desenho:	Folha:	Revisão:
Setembro/2022	1:10.000	04	2/4	02

Responsável Técnico:
Eng.° Civil Gentil Balzan
CREA - SP 0601512472

Responsável Técnico:
Tecn.° Marcio Lúcio Gonzaga
CREA - SP 0601315882